

no te detengas ahora
siga utilizando su máscara y conduzca responsablemente

Regional Transportation Authority (RTA) proporciona supervisión financiera, financiación y planificación del transporte regional para las tres operaciones de transporte público en el noroeste de Illinois: la Autoridad de Tránsito de Chicago (CTA), Metra y el autobús suburbano Pace. El RTA ofrece servicios al cliente, incluyendo la capacitación de viajes para personas con discapacidades. Para más información, visite el sitio web tchicago.org.

CTA, Metra y Pace
La Chicago Transit Authority (CTA) opera autobuses, trenes elevados y subterráneos en Chicago y en los suburbios cercanos. transitchicago.com

Metra ofrece servicios ferroviario de cercanías a lo largo de la región sirviendo a Chicago y sus suburbios. metra.com

La línea de autobuses suburbanos Pace transporta gente por toda la región de Chicago mediante rutas fijas de autobuses, servicios Dial-a-Ride, On Demand y demás programas de tránsito comunitario, además del servicio de paratransito ADA Paratransit. La mayoría de las rutas de autobuses Pace se conectan con servicio de Metra y CTA. pacebus.com

Socios de tránsito
La línea South Shore opera trenes en la línea Metra Electric desde el centro de Chicago hasta South Bend, Indiana, sirviendo al lado Sureste de Chicago y noroeste de Indiana. mysouthshoreline.com

Amtrak ofrece servicio ferroviario desde el estación Union Station de Chicago a ciudades a lo largo de Illinois. amtrak.com

Accesibilidad
Metra tiene 243 estaciones de tren de cercanías, de las cuales 190 son totalmente accesibles y 11 son parcialmente accesibles. El sistema de trenes CTA "L" incluye 145 estaciones, de las cuales 103 son totalmente accesibles. Todos los autobuses CTA y Pace están equipados con rampa y hacen anuncios de paradas automatizadas. Para obtener más información sobre cómo utilizar el sistema accesible de autobuses y trenes de la región, visite tchicago.org/riders-resources/

Centro de Información de Viajes de RTA
312-836-7000 rtachicago.org

Servicio al cliente de RTA
Lláme al 312-913-3110 para ver las ubicaciones y el horario.

Siga la RTA en estas redes sociales
Facebook, Twitter, LinkedIn, Instagram, YouTube

The RTA is committed to the environment. This map has been produced using paper that has been third-party certified to come from responsibly managed forests, and 10% post-consumer waste. Please recycle when you're done!

MAPA DEL SISTEMA

Región de Transporte

Puntos de interés

A1	Malcolm X College	F5
Baha's Temple	McCormick Place	G7
The Ballpark in Rosemont	Moraine Valley College	K2
The Brickyard Shopping Center	Morton College	H4
Brookview Village Square Mall	Museum of Science & Industry/Olympic	I7
Brookfield Zoo	National Louis Univ. Skokie	A4
Chicago History Museum	National Museum of Mexican Art	G6
Chicago Ridge Mall	North Park University	D5
Chicago State University	North Riverside Park Mall	G3
Chinatown	Northeastern Illinois University	C5
Concordia University	Brigdeviev	K3
Cook County Courts	Chicago at 26th/California	F2
Daley College	Skokie	A4
DePaul University, Lincoln Park	Old Orchard	A4
Dominican University	Olive-Harvey College	K7
Dawson Technical Institute	Oriental Institute	E3
Delvy Univ	Orland Square Mall	L2
Edens Plaza	Pullman National Monument	K7
Fashion Outlets of Chicago	Prairie Avenue Historic District	G7
Frank Lloyd Wright	Quarry Shopping Center	I2
Garfield Park Conservatory	Rosemont Theater	C2
Grant Park	Ryan Field (Northwestern University Wisconsin)	A5
Guaranteed Rate Field (White Sox)	St. Xavier University	K4
Harlem/Trinity Plaza	Seaford Stadium	I3
Hawthorne Park Course	Stephens (Rosemont) Convention Center	C2
Hines VA Hospital	Smart Museum	H7
Hull-House Museum	Trinity Christian College	L3
Illinois Holocaust Museum	Trinity College	E2
Illinois Institute of Technology	Truman College	D6
Illinois Medical District	United Center (Bulls, Blackhawks)	F5
International Museum of Surgical Sciences	University of Chicago & Medical Center	I7
Kendall College	University of Chicago, Hodgkins	J1
Kennedy-King College	UIC Pavilion	F6
Lincoln Park Zoo & Conservatory	Village Crossing Shopping Center	B4
Lincolnwood Town Center Mall	Westfield Old Orchard	A4
Loyola Univ. Medical Center	Wintrust Arena	G6
Loyola University, Lake Shore	Wrigley Field (Cubs)	D6
Wright College	Wright College	D3

Tarifas de CTA y Pace

De 7 a 11 años Menores de 7 años

CTA	Tarifa Reducida*	Gratis con pasaje con pasaje pagado
Pace	Tarifa Reducida	Gratis con adulto con pasaje pagado**
Metra	Mitad de tarifa	Gratis con adulto con pasaje pagado**

Pases de CTA y Pace

Pase	Completo	Reducido*
Pase de CTA para 1 día	\$5	
Pase de CTA para 3 días	\$15	
Tarifa de autobús de Pace 7 días	\$20	
Pase de CTA y Pace para 7 días	\$33	
Pase de Pace para 30 días	\$60	\$30
Pase de Pace Premium para 30 días	\$140	\$70
Pase de CTA y Pace para 30 días	\$105	\$50

Pases de Metra

Zona	Mensual	3 meses	6 meses	1 año
1	\$116.00	\$323.25	\$559.50	\$1019.25
2	\$70.00	\$210.00	\$363.00	\$651.00

Tarifas de Metra

Zona	A	B	C	D	E
ida solamente	\$4.00	\$4.25	\$5.50	\$6.25	\$6.75
ida y vuelta Plus*	\$2.00	\$2.00	\$2.75	\$3.00	\$3.25
ida y vuelta Plus**	\$1.00	\$1.50	\$1.50	\$1.50	\$1.50
ida y vuelta reducida Plus**	\$4.00	\$4.00	\$5.50	\$6.00	\$6.50
Diez viajes	\$38.00	\$40.50	\$52.25	\$59.50	\$64.25
Diez viajes reducidos**	\$18.00	\$20.25	\$26.50	\$31.00	\$33.00

Tarifas para niños

Los niños pagan tarifas reducidas en CTA, Metra y Pace basado en su edad. En Metra y Pace a los niños menores de 7 años no les permite viajar sin un cliente que pague la tarifa. En Metra y Pace, a los niños menores de 7 años no se les permite viajar sin un cliente que pague la tarifa.



Autobuses directos desde las estaciones Metra

120 Ogilvie/Streetsville Express AM

121 Union/Streetsville Express AM

19 United Center Express

130 Museum Campus

120 Ogilvie/Streetsville Express PM

121 Union/Streetsville Express PM

128 Soldier Field Express

162 Univ. of Chicago Hospitals Express

Connections
Plan. Invest. Move.
www.blog.tchicago.org



Legenda del mapa

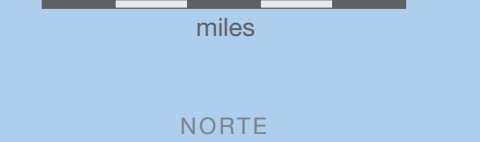
- CTA Trenes**
 - Blue Line (Linea Azul): Entre O'Hare Airport, el centro, y Forest Park
 - Brown Line (Linea Verde): Entre Grant y el centro
 - Green Line (Linea Verde): Entre Harlem Lake, el centro, y Grant Street Terminal
 - Orange Line (Linea Anaranjada): Entre Midway Airport y el centro
 - Pink Line (Linea Rosa): Entre LaSalle y el centro
 - Purple Line (Linea Púrpura): Entre Linden y Howard
 - Purple Line Express (Linea Púrpura Express): Entre Linden, Howard y el centro (solo horas pico entre semana)
 - Red Line (Linea Roja): Entre Howard, el centro, y 95th/Dan Ryan
 - Yellow Line (Linea Amarilla): Entre Campbell Street & Howard
- Conexiones gratuitas entre trenes**
 - Entrada automatizada de la estación (No hay máquinas de tarjetas)
 - Estación accesible
- Pace Autobuses**
 - Ruta de autobús con servicio temporariamente suspendido
 - Visita [pacebus.com](#) para info
 - Ruta de autobús
 - Servicio a tiempo parcial (limitado a las paradas)
 - Solo ciertos viajes
 - Ruta de autobús sin paradas con servicio a tiempo parcial
 - Ruta con paradas limitadas
 - Zona con servicio On Demand

Trenes de suburbios Metra

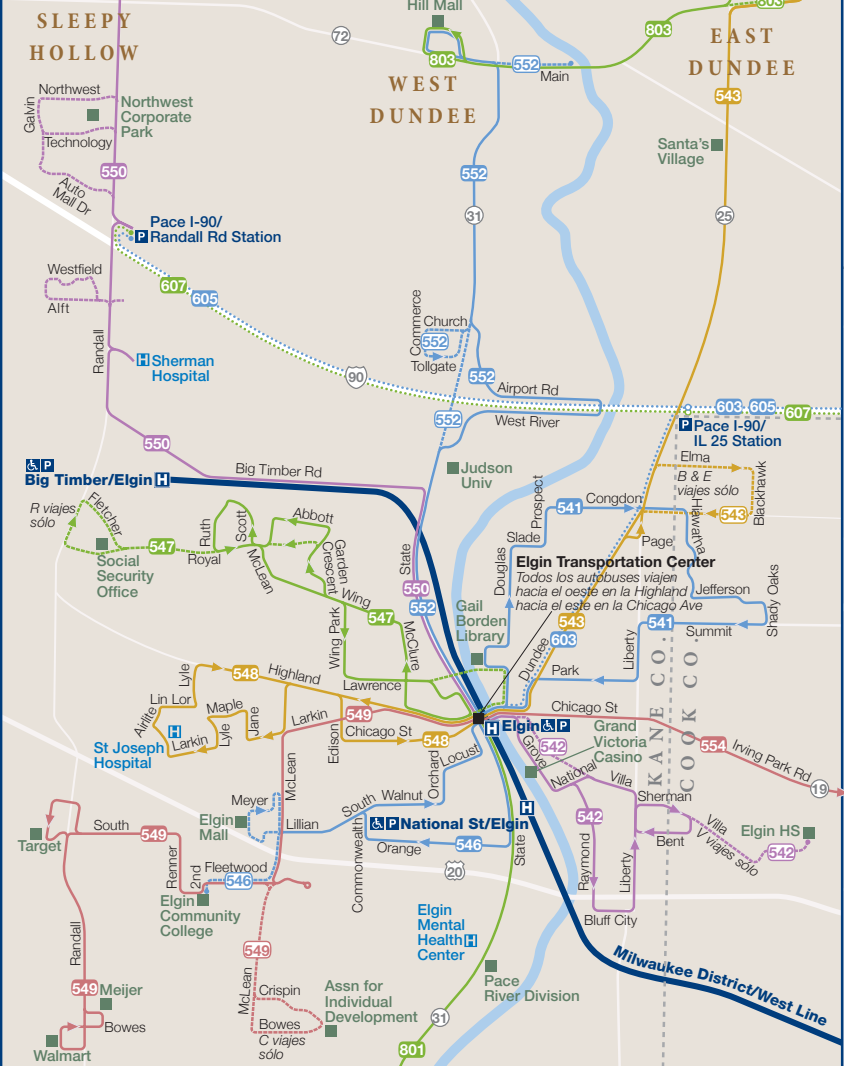
- Lineas de ferrocarril y la estación
- Servicio solamente horas pico
- South Shore Line y estación (entre South Bend, Ind. y el centro, Chicago)
- Estación accesible
- Estación parcialmente accesible

Otros símbolos

- Autopista
- Carretera US
- Carretera estatal
- Servicio de Amtrak en la estación
- Servicio de Amtrak continua
- Punto de interés
- Estacionamiento Park & Ride
- Hospital



Ampliación de Elgin



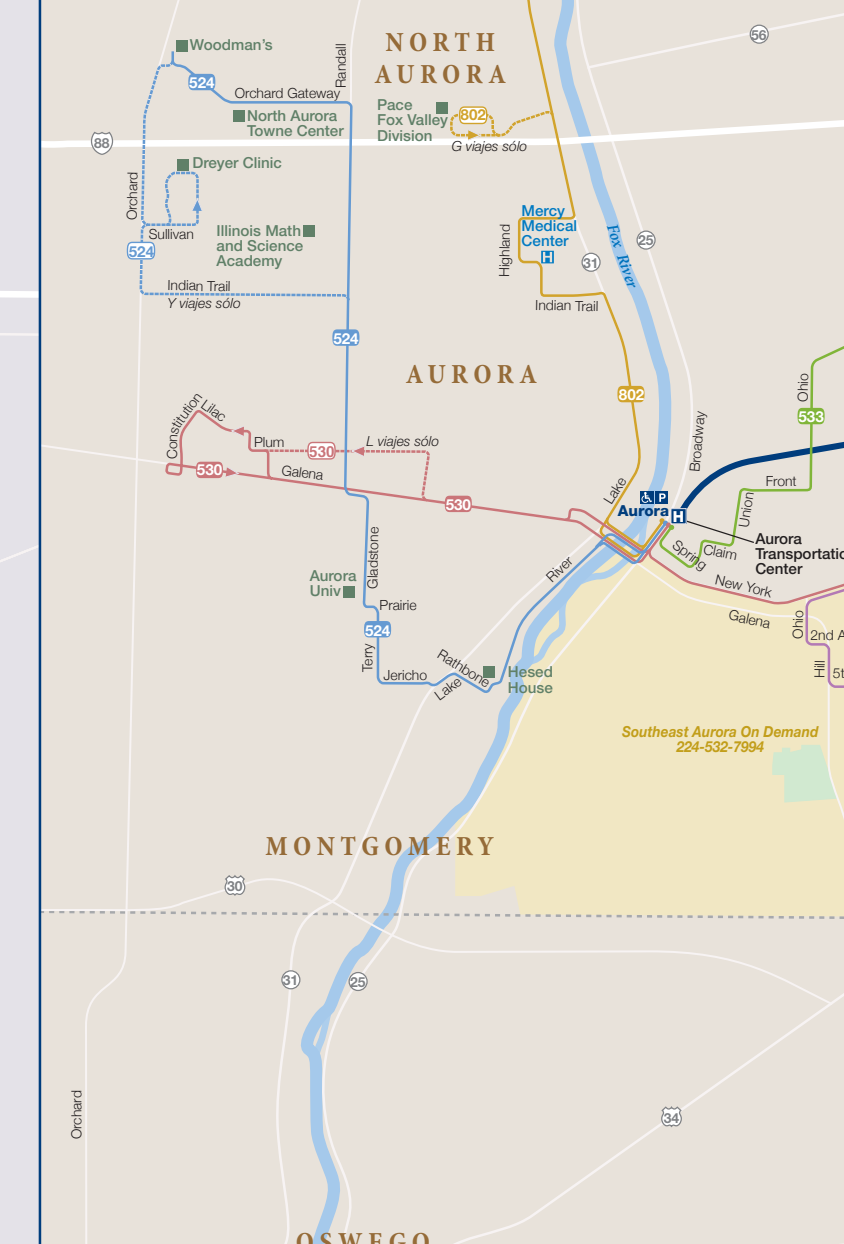
Ver ampliación de Elgin a la izquierda

Ver ampliación de Aurora-Naperville-Lisle abajo

Pueblos y ciudades

Addison I-7	Darien L-7	Hazel Crest N-10	Long Grove E-7	Palos Heights M-9	Spring Grove A-4
Alton A-1	Deer Park E-6	Hebron A-3	Lyons O-12	Palos Hills L-9	Steger P-11
Algonquin E-3	Deerfield E-8	Highland L-8	Lyons K-9	Palos Park K-9	Stonewall H-5
Alsip M-9	Des Plaines G-8	Highland Park E-9	Manhattan P-7	Park City C-8	Stonewall H-5
Antioch A-6	Downers Grove G-7	Highland Park E-9	Manhattan P-7	Park Forest P-10	Stonewall H-5
Arlington Heights G-7	Downers Grove G-7	Highland Park E-9	Manhattan P-7	Park Ridge K-2	Summit K-9
Aurora K3-R2	Downers Grove G-7	Highland Park E-9	Manhattan P-7	Park Ridge K-2	Summit K-9
Bannockburn E-8	Downers Grove G-7	Highland Park E-9	Manhattan P-7	Park Ridge K-2	Summit K-9
Barrington F-5	Downers Grove G-7	Highland Park E-9	Manhattan P-7	Park Ridge K-2	Summit K-9
Barrington Hills F-4	Downers Grove G-7	Highland Park E-9	Manhattan P-7	Park Ridge K-2	Summit K-9
Beach Park A-8	Downers Grove G-7	Highland Park E-9	Manhattan P-7	Park Ridge K-2	Summit K-9
Bellevue F-7	Downers Grove G-7	Highland Park E-9	Manhattan P-7	Park Ridge K-2	Summit K-9
Berkley J-8	Downers Grove G-7	Highland Park E-9	Manhattan P-7	Park Ridge K-2	Summit K-9
Berwyn J-9	Downers Grove G-7	Highland Park E-9	Manhattan P-7	Park Ridge K-2	Summit K-9
Bloomington J-6	Downers Grove G-7	Highland Park E-9	Manhattan P-7	Park Ridge K-2	Summit K-9
Bolingbrook L-6	Downers Grove G-7	Highland Park E-9	Manhattan P-7	Park Ridge K-2	Summit K-9
Broadview K-9	Downers Grove G-7	Highland Park E-9	Manhattan P-7	Park Ridge K-2	Summit K-9
Buffalo Grove F-7	Downers Grove G-7	Highland Park E-9	Manhattan P-7	Park Ridge K-2	Summit K-9
Bull Valley C-3	Downers Grove G-7	Highland Park E-9	Manhattan P-7	Park Ridge K-2	Summit K-9
Burbank L-9	Downers Grove G-7	Highland Park E-9	Manhattan P-7	Park Ridge K-2	Summit K-9
Burr Ridge L-8	Downers Grove G-7	Highland Park E-9	Manhattan P-7	Park Ridge K-2	Summit K-9
Calumet City N-12	Downers Grove G-7	Highland Park E-9	Manhattan P-7	Park Ridge K-2	Summit K-9
Calumet Park N-10	Downers Grove G-7	Highland Park E-9	Manhattan P-7	Park Ridge K-2	Summit K-9
Camp Hill I-2	Downers Grove G-7	Highland Park E-9	Manhattan P-7	Park Ridge K-2	Summit K-9
Card Stream I-5	Downers Grove G-7	Highland Park E-9	Manhattan P-7	Park Ridge K-2	Summit K-9
Carpentersville F-3	Downers Grove G-7	Highland Park E-9	Manhattan P-7	Park Ridge K-2	Summit K-9
Cary E-4	Downers Grove G-7	Highland Park E-9	Manhattan P-7	Park Ridge K-2	Summit K-9
Chicago O-11	Downers Grove G-7	Highland Park E-9	Manhattan P-7	Park Ridge K-2	Summit K-9
Chicago Ridge L-9	Downers Grove G-7	Highland Park E-9	Manhattan P-7	Park Ridge K-2	Summit K-9
Cicero J-9	Downers Grove G-7	Highland Park E-9	Manhattan P-7	Park Ridge K-2	Summit K-9
Clarendon Hills K-7	Downers Grove G-7	Highland Park E-9	Manhattan P-7	Park Ridge K-2	Summit K-9
Country Club Hills N-10	Downers Grove G-7	Highland Park E-9	Manhattan P-7	Park Ridge K-2	Summit K-9
Crest Hill O-5, O-11	Downers Grove G-7	Highland Park E-9	Manhattan P-7	Park Ridge K-2	Summit K-9
Crestwood M-8	Downers Grove G-7	Highland Park E-9	Manhattan P-7	Park Ridge K-2	Summit K-9
Crystal Lake D-3	Downers Grove G-7	Highland Park E-9	Manhattan P-7	Park Ridge K-2	Summit K-9

Ampliación de Aurora-Naperville-Lisle



Ver ampliación de Joliet abajo

Ampliación de Joliet

